


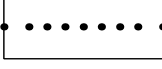
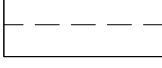
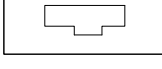
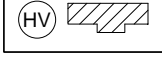
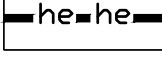
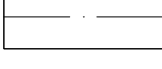
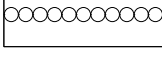
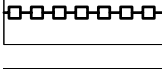
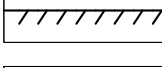
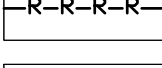





JELMAGYARÁZAT

	Belterületi határ
	Meglévő szabályozási vonal
	Tervezett szabályozási vonal
	Övezet határa
	Hátsókert max. beépítési határa
	Meglévő épület
	Helyi védelemre javasolt épület
	Helyi értékvédelmi terület határa
	Közút tengelye
	Kerékpárút
	Turistaút
	Kiemelten érzékeny felszín alatti vízminőség-védelmi terület övezetének határa
	Régészeti lelőhely határa
	Védőtávolság
	Tervezett útmintaszelvény helye

CSERÉPFALU KÖZSÉG TELEPÜLÉSRENDEZÉSI TERVÉNEK MÓDOSÍTÁSA

SZABÁLYOZÁSI TERV, JELMAGYARÁZAT

MEGBÍZÓ: CSERÉPFALU KÖZSÉG ÖNKORMÁNYZATA 3413 Cserépfalu, Kossuth út 125.	TERVEZŐ: SÁTH ÉS TÁRSA BT. 3400 MEZŐKÖVESD, BAGLY ÚT 42. 06-(49)-500-416	SÁTH PÉTER - OKL. ÉPÍTÉSZMÉRNÖK, TELEPÜLÉSTERVEZŐ N.SZÁM.: TT 1 05-0293	ALÁÍRÁS(OK): 	DÁTUM: 2022. augusztus 8.
		CSOMÓS ORSOLYA, MUNKATÁRS		MÉRETARÁNY: 1:1000
MOLNÁR ADÁM, MUNKATÁRS			RAJZSZÁM: Sz-00	