

**JELMAGYARÁZAT**  
**CSERÉPFALU TELEPÜLÉSSZERKEZETI TERV MÓDOSÍTÁSÁHOZ (TSZM-1/2012-06)**  
**BELTERÜLET**

Belterületi határ 

**BEÉPÍTÉSRE SZÁNT TERÜLETEK:**

**Lakóterületek:**

Kisvárosias lakóterület



Falusias lakóterület



**Vegyes területek:**

Településközpont vegyes terület




**Gazdasági területek:**

Ipari gazdasági terület



Kereskedelmi szolgáltató gazdasági terület



**Üdülőterületek:**

Üdülőtábor üdülőterület



Hévígház üdülőterület




**Különleges területek:**

Temető



Sportpálya



Kemping



Pince, prэшáz terület



Kisamerika barlanglakások területe



Idegenforgalmi célú terület



**BEÉPÍTÉSRE NEM SZÁNT TERÜLETEK:**

**Közlekedési területek:**

Közúti közlekedési terület



**Zöldterületek:**

Zöldterület



**Erdőterületek:**

Védelmi célú erdőterület



**Mezőgazdasági területek:**

Kertes mezőgazdasági terület



**Vízgazdálkodási területek:**

Vízgazdálkodási terület

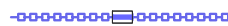


**HÁLÓZATI ELEMEEK:**

Országos mellékút szintbeni közúti csomóponttal



Turistaút



**EGYÉB:**

Intézmény



Helyi védelem alatt álló épület



Helyi értékvédelmi terület határa



Kiemelten érzékeny felszín alatti vízminőségvédelmi terület övezetének határa



Védőtávolság



Megengedett szintterületsűrűségi mutató (max.)



**PIKTOGRAMOK:**

-  Igazgatási
-  Oktatási
-  Egyházi
-  Egészségügyi
-  Művelődési
-  Gyógyszertár
-  Szabadidős tevékenység
-  Sport
-  Kereskedelmi
-  Pincék
-  Szálláshely
-  Múzeum
-  Kilátó
-  Temető
-  Posta
-  Kemping

**CSERÉPFALU KÖZSÉG TELEPÜLÉSRENDEZÉSI TERVÉNEK MÓDOSÍTÁSA**

**TELEPÜLÉSSZERKEZETI TERV TERV, JELMAGYARÁZAT**

MEGBÍZÓ:  
**CSERÉPFALU KÖZSÉG**  
**ÖNKORMÁNYZATA**  
 3413 Cserépfalu, Kossuth út 125.

TERVEZŐ:  
**SÁTH ÉS TÁRSA BT.**  
 3400 MEZŐKÖVESD, BAGOLY ÚT 42.  
 06-(49)-500-416

SÁTH PÉTER - OKL. ÉPÍTÉSZMÉRNÖK, TELEPÜLÉSTERVEZŐ N.SZÁM.: TT 1 05-0293  
 CSOMÓS ORSOLYA, MUNKATÁRS  
 MOLNÁR ADÁM, MUNKATÁRS

ALÁÍRÁS(OK):



DÁTUM: 2022. augusztus 8.

MÉRETARÁNY: 1:1000

RAJZSZÁM: **TSz-00**